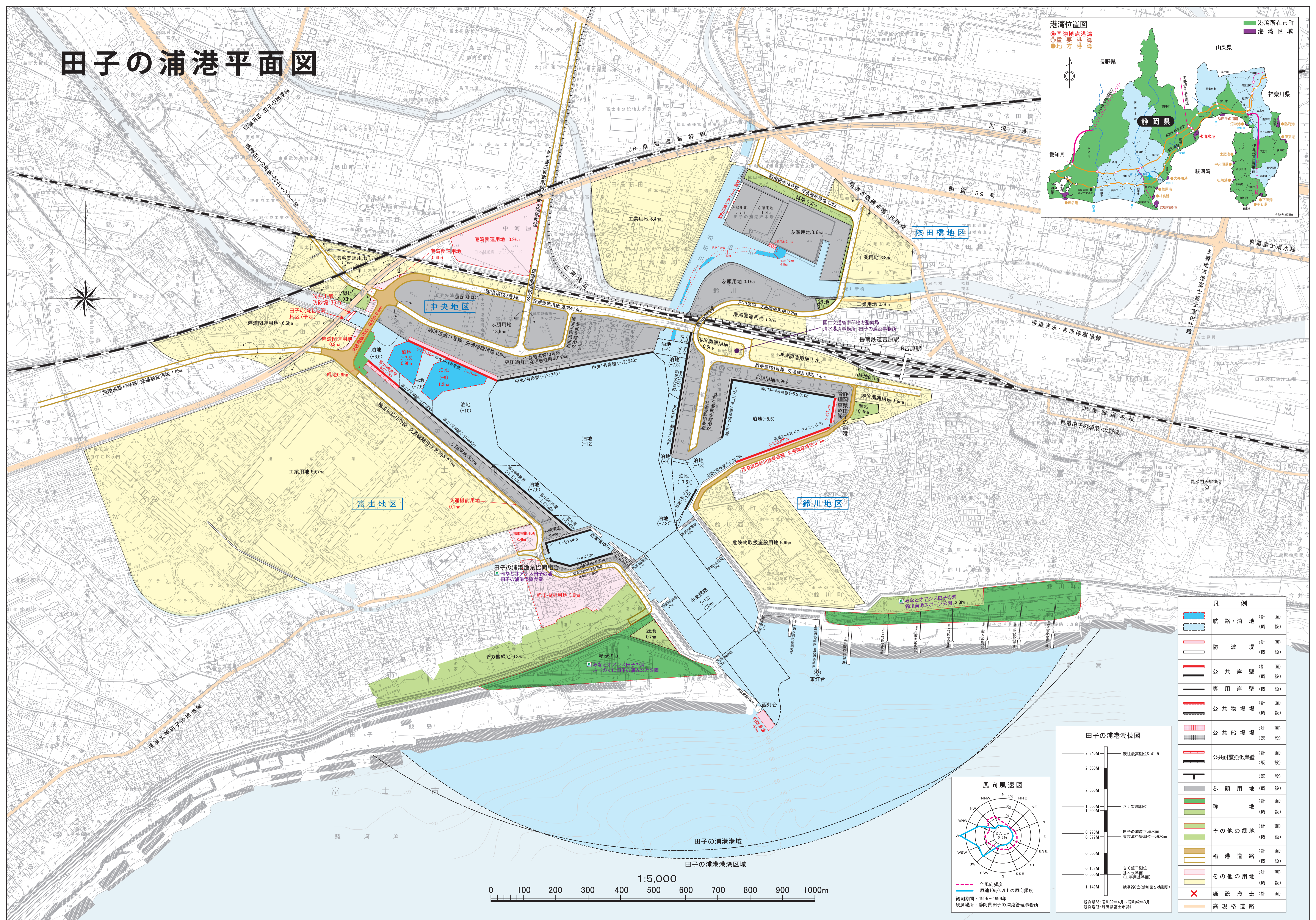
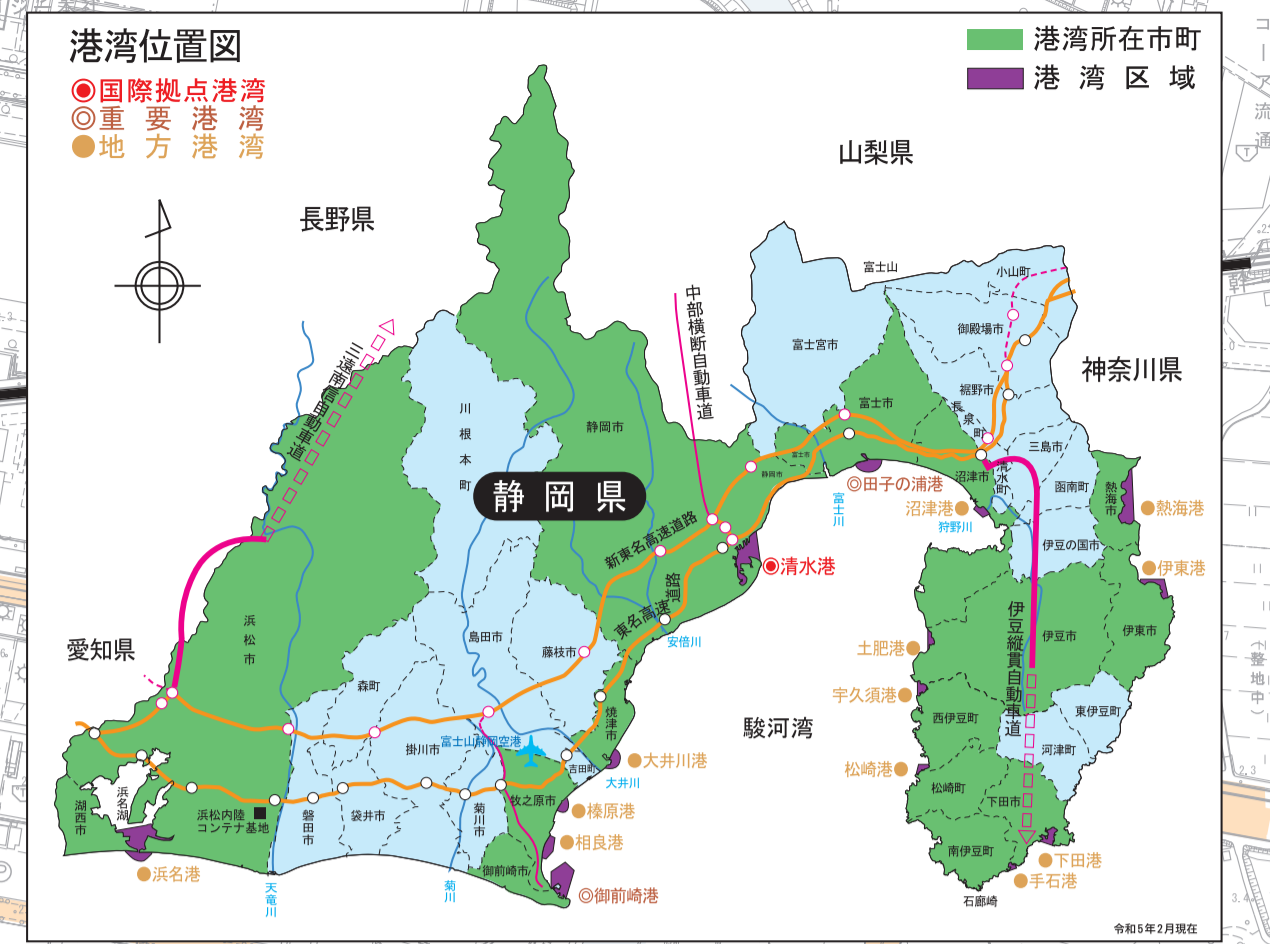
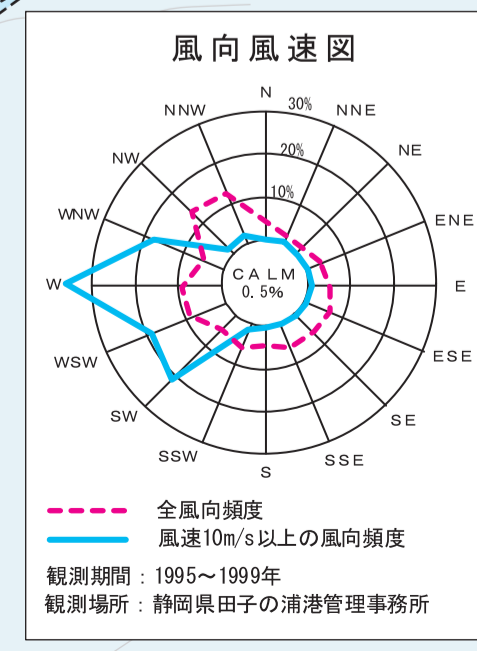
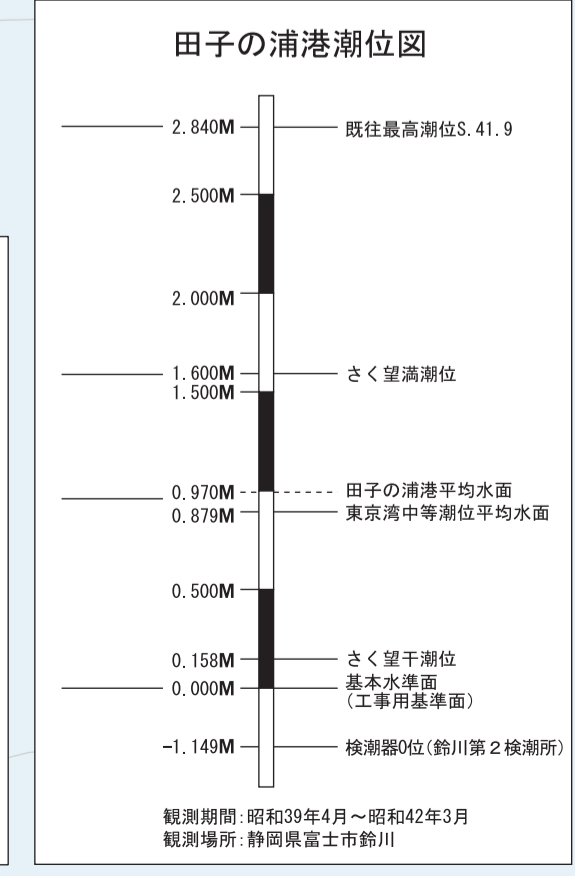


田子の浦港平面図



凡例	
	航路・泊地 (計画)
	航路・泊地 (既設)
	防波堤 (計画)
	防波堤 (既設)
	公共岸壁 (計画)
	公共岸壁 (既設)
	専用岸壁 (既設)
	公共物揚場 (計画)
	公共物揚場 (既設)
	公共船揚場 (計画)
	公共船揚場 (既設)
	公共耐震強化岸壁 (計画)
	公共耐震強化岸壁 (既設)
	ふ頭用地 (既設)
	緑地 (既設)
	その他の緑地 (計画)
	その他の緑地 (既設)
	臨港道路 (既設)
	その他の用地 (計画)
	その他の用地 (既設)
	施設撤去 (計画)
	高規格道路



この地図は富士市長の承認を得て、同市長官の2,500分の1の都市計画図を複製して製図したものである。(図説番号静岡県-第124号)
海上保安庁 海図88を利用しました。