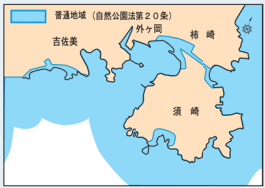
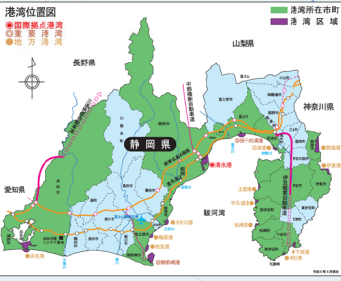
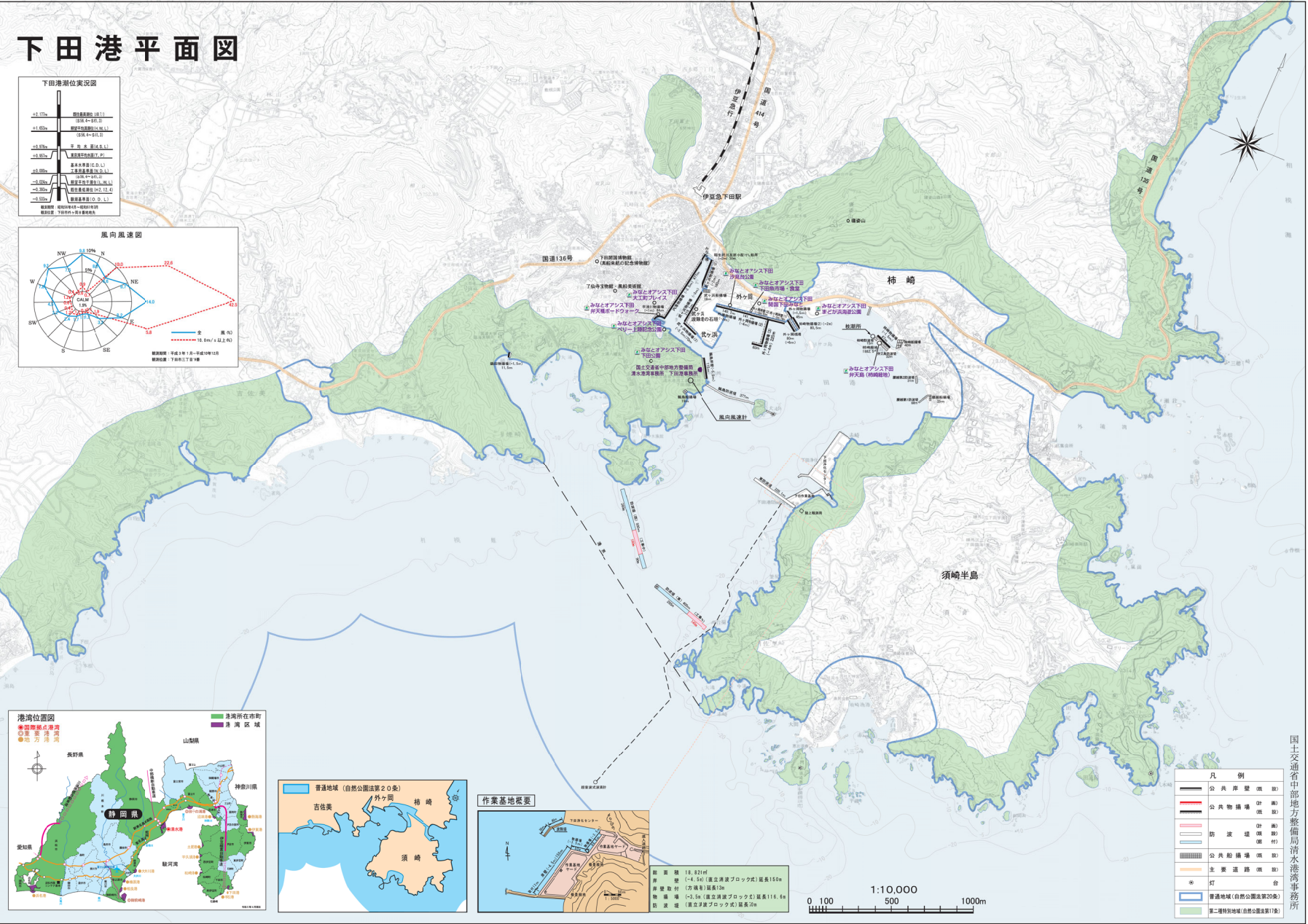
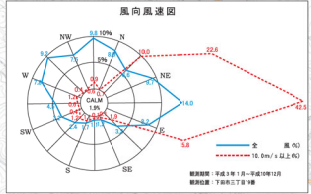
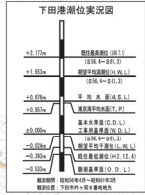
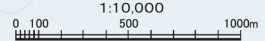


下田港平面図



敷面積	18,821㎡
総延長	14.5m (直交溝道ブロック式) 延長150m
岸壁取付	(2号船) 延長3m
物揚場	(-2.5m (直交溝道ブロック式) 延長116.6m
防波堤	(直立牙壁ブロック式) 延長70m



凡例

公共岸壁	公共岸壁
公共物揚場	公共物揚場
防波堤	防波堤
公共物揚場	公共物揚場
灯	灯
普通地域 (自然公園法第20条)	普通地域 (自然公園法第20条)
第二種特別地域 (自然公園法第11条)	第二種特別地域 (自然公園法第11条)

* 海上保安庁 観測資料を利用しました。